



**КОМИТЕТ ИМУЩЕСТВЕННЫХ ОТНОШЕНИЙ
АДМИНИСТРАЦИИ ПЕРМСКОГО МУНИЦИПАЛЬНОГО ОКРУГА**

РЕШЕНИЕ

о размещении объектов № 242

Пермский край
Пермский округ

09.02.2024

Комитет имущественных отношений администрации Пермского муниципального округа разрешает Акционерному обществу «Газпром газораспределение Пермь» (ИНН 5902183841, ОГРН 1025900512670, почтовый адрес: 614000, г. Пермь, ул. Петропавловская, 43)

размещение объекта «Газопровод давлением до 1,2 Мпа, для размещения которого не требуется разрешения на строительство»

на землях муниципальной собственности.

на срок 1 год

Местоположение: расположенных по адресу: Пермский край, м.о. Пермский, д. Мартьяново, ул. Светлая, з/у 19

Приложение: схема предполагаемых к использованию земель или части земельного участка.

Особые условия использования:

1) При размещении газопровода учесть параметры ширины проезда улично-дорожной сети, во избежание сужения полосы отвода дороги.

2) При условии получения разрешения на производство земляных работ.

Заместитель председателя комитета



М.В. Королева

(подпись, печать)

Схема предполагаемых к использованию земель или части земельного участка

Объект: Газопровод давлением до 1,2 Мпа, для размещения которого не требуется разрешения на строительство

Местоположение: расположенных по адресу: Пермский край, м.о. Пермский, д. Мартыаново, ул. Светлая, з/у 19

Площадь земель или части земельного участка, кв.м.: 3163

Категория земель: земли населенных пунктов

Вид разрешенного использования: -

Описание границ смежных землепользователей:









От точки н1 до точки н2 - земельный участок с кадастровым номером 59:32:3480001:1405

От точки н2 до точки н5 - земельный участок с кадастровым номером 59:32:3480001:4382

От точки н5 до точки н6 - земельный участок с кадастровым номером 59:32:3480001:1403

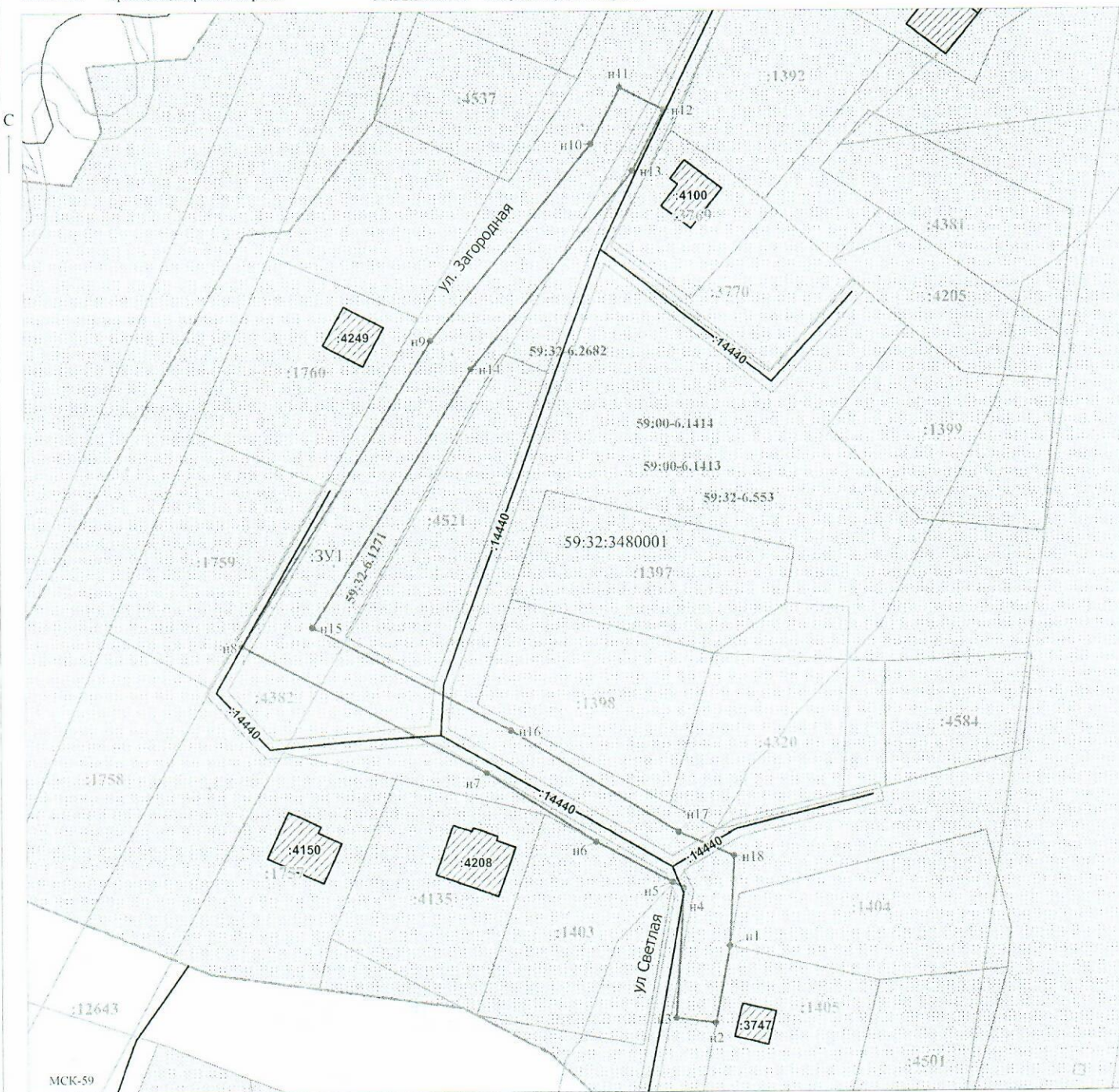
От точки н6 до точки н1 - земельный участок с кадастровым номером 59:32:3480001:4382

Условные обозначения:

-  - предполагаемый участок земель, на которых планируется размещение объекта
-  - границы и номер земельного участка, сведения о которых внесены в ЕГРН
-  - границы и номер объекта капитального строительства, сведения о которых внесены в ЕГРН
-  - граница кадастрового квартала
-  - зоны с особыми условиями использования территории, сведения о которых внесены в ЕГРП
-  - обозначение запрашиваемого земельного участка
-  - характеристическая точка границ земель или части земельного участка
-  - номер кадастрового квартала

Каталог координат, м

№ точки границы	X	Y
н1	510482.38	2239113.91
н2	510465.23	2239110.71
н3	510466.38	2239101.96
н4	510495.23	2239103.77
н5	510496.64	2239101.31
н6	510505.63	2239084.27
н7	510521.09	2239059.87
н8	510549.64	2239005.78
н9	510618.51	2239047.96
н10	510662.68	2239084.01
н11	510675.38	2239090.51
н12	510670.38	2239100.30
н13	510656.63	2239093.27
н14	510612.13	2239056.95
н15	510553.89	2239021.29
н16	510530.61	2239065.38
н17	510507.65	2239102.73
н18	510502.42	2239115.02
н1	510482.38	2239113.91



Масштаб 1:900

Заявитель: _____ / Егшина И.В.

МП (подпись, расшифровка подписи)

(для юридических лиц и индивидуальных предпринимателей)